



SMARTICIPATIE
PARTICIPATIE ANNO NU

Rapportage enquête

Herinrichting van de hockeyvelden in Rijnhuizen

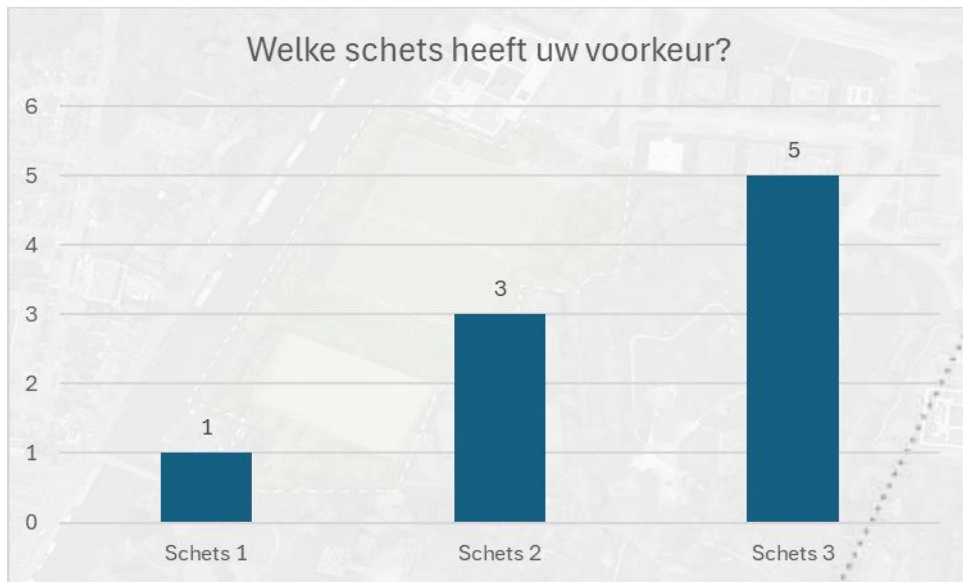
10-4-2024

13 respondenten





We hebben drie schetsen gemaakt waarop de school (oranje) met het schoolplein (lichtgroen met stippen) staan ingetekend. Het schoolplein wordt natuurinclusief en wordt ook gebruikt als speelplaats voor de buurt.





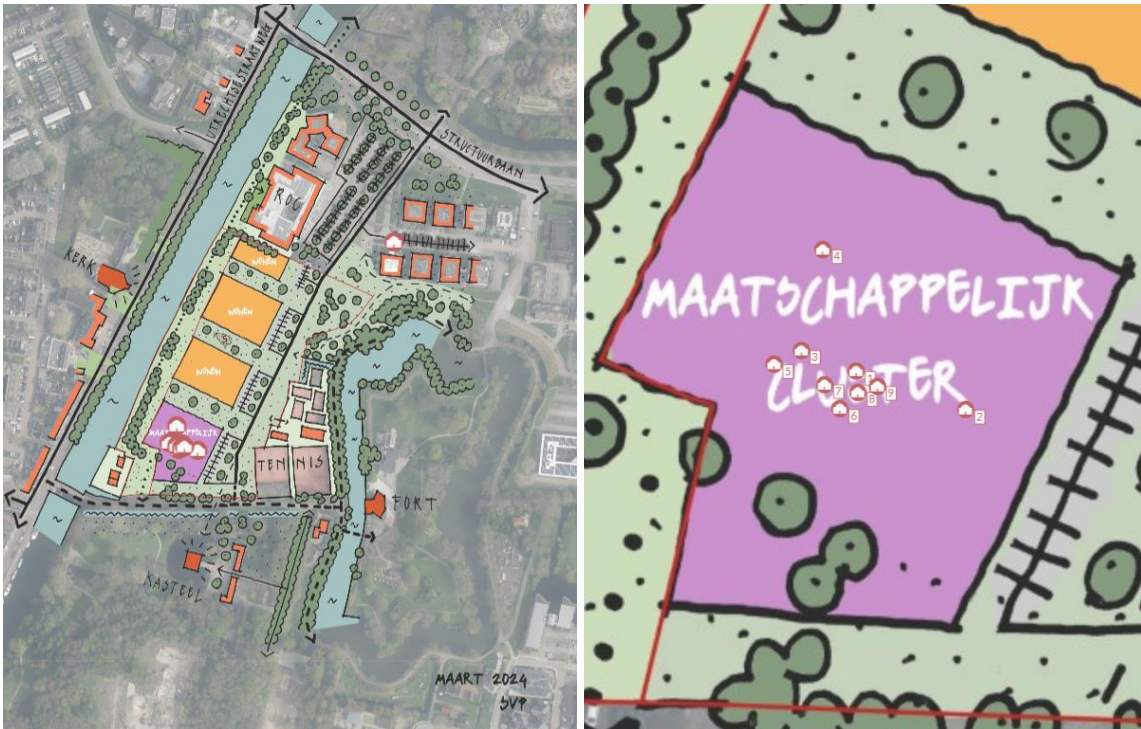
Voorkeur	Waarom heeft dit uw voorkeur?	Heeft u andere suggesties voor de plaatsing van de school en het schoolplein/de speelplaats? Typ dan hieronder uw reactie:
		Als je de school op deze plek doet, vraag je om problemen rond 't fort, met name op de hoek. School liever op een andere plek (defensiegebouw).
		Een speelplaats is welkom, maar in het kleine gebied zullen in dit plan 3 scholen (ROC, basisschool en een peuterspeelzaal) aanwezig zijn welke het karakter van Oud Jutphaas niet ten goede komt. Overlast op daguren van schreeuwende kinderen, spits vorming tijdens schooltijden en hangjeugd 's nachts zullen de sfeer bepalen.
Schets 1		
Schets 2	Zo min mogelijk geluidsoverlast vanuit mijn woning.	De school liever niet op deze plek. Het wordt een gevaarlijke situatie. Naar schoolgaande kinderen twee richtingen op. Ook het uitrijden van de woning wordt gevaarlijker.
Schets 2	Deze optie geeft minste geluidsoverlast voor woningen rond het fort 16, 18 en 20 (samen met schets 3). Schets 1 is voor ons het minst gunstig.	Wij hebben de scholen het liefst aangesloten bij het ROC in het noorden, in plaats van bij de woningen in het zuiden.
Schets 2	Meer licht in de speelplaats s'ochtends/middag.	
Schets 3	nr. 3 omdat dit een beschutte, makkelijk te overziene ruimte is.	
Schets 3	Het liefst zo min mogelijk overlast voor de aangrenzende bewoners.	Waarom kan de school niet aan de andere kant van het kasteel geplaatst worden? Daar heb je meer kinderen.
Schets 3	Voorkomen van geluid, met name in de zomermaanden.	
Schets 3	Geluidsoverlast voor de bewoners zuidwest.	
Schets 3	Plein binnen het "zicht". Binnenhof van Rhijnhuysen.	Voorkomen dat het makkelijk een hangplek wordt. Zicht en licht. Antihangplekinrichting..... In het groen.....



De gemeente overweegt ook nog een maatschappelijke voorziening zoals bijvoorbeeld een huisarts of een buurthuis. Ideeën hierover kunt u kwijt op de kaart.

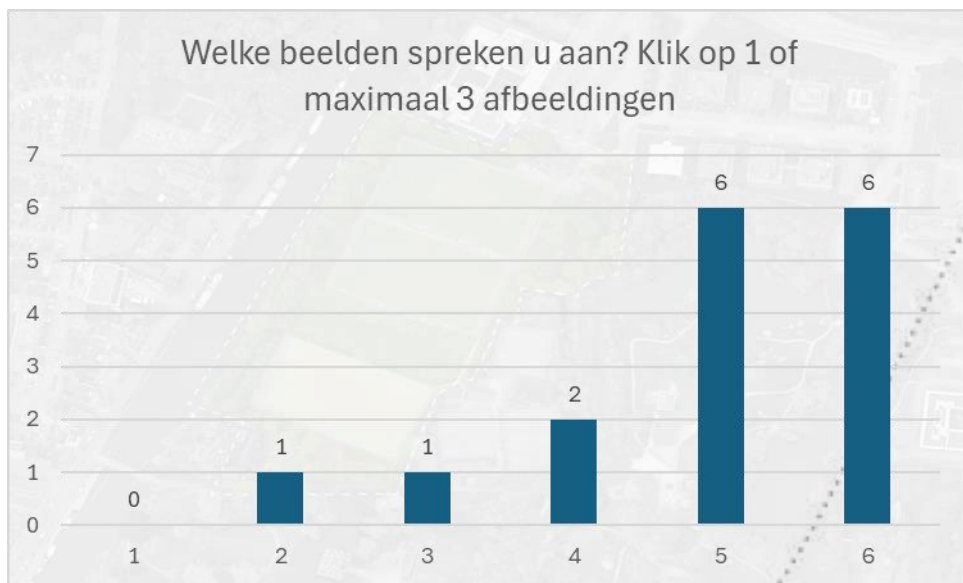
Wijs de plek op de kaart aan met onderstaande rode knop om uw reactie te geven. U mag meerdere reacties geven.

Maatschappelijke voorziening



10 reacties op de kaart

#	Toelichting bij deze plek:
1	Buurthuis of centrale ontmoetingsplek.
2	Huisartspost.
3	Ik vind het bijzonder dat de maatschappelijke ruimte aan de buitenrand van de wijk komt en niet midden in de wijk. Ik had een andere keuze gemaakt, bijvoorbeeld bij de beoogde supermarkt of bij andere grotere projecten.
4	Geschikte locatie voor winkelcentrum. Denk aan supermarkt, buurthuis, huisarts, want dan ben je daar sneller vanuit Rijnhuizen
5	Bij avondactiviteiten tot 22:00 geen probleem, maar daarna krijgen wij de geluidsoverlast op ons dak. Willen we voorkomen!
6	Verhuur gymzaal in de avonden met alles erbij, geeft geluidsoverlast. Huisarts, fysio en/of een apotheek vind ik prima. Dit zorgt wel weer voor meer auto's.
7	Uitleenplek bieb, wijkplein, huisarts, consultatiebureau, fysio, apotheek, logopedie.
8	Huisartsenpraktijk.
9	We zouden het vooral prettig vinden als rekening gehouden wordt met eventuele (geluids)overlast voor Rond het Fort 16, 18 en 20.





Keuze	Toelichting:
2 & 5	Open uitstraling met veel groen.
	Graag voldoende groen.
5 & 6	Gezien de plek rondom het fort vooral groen en open is, is het wenselijk om de woonplek ook zo te maken. Ik mis het karakteristieke in alle afbeeldingen, maar zou vooral geen standaard moderne rijtjeshuizen willen die niet blenden in de omgeving.
4, 5 & 6	1 en 3 Vreselijk. 4 Mooi met veranda. Uniek stukje Nieuwegein om iets moois van te maken. Foto 4, 5 en 6 zijn groen en karakteristiek.
6	Meest luxe uitstraling.
5	Gezinsvriendelijk, groen, gezellig sfeer. Niet te modern.
3	Ik vind dat het strakke woningen moeten zijn in een strak gebied langs het kanaal.
5 & 6	Niet allemaal dezelfde woningen. Diversiteit. Groen ook belangrijk. Biodiversiteit beschermen.
4 & 6	Als het maar in de sfeer van het groen is.
	Alles behalve nummer 3. Geen aanlegsteigers.
5 & 6	Hout en groen. Nummer 3 liever niet (blok).



Heeft u andere suggesties bij de ontwikkeling van woningen in dit gebied? Alle ideeën zijn welkom.

Wijs de plek op de kaart aan met onderstaande gele knop om uw reactie te geven. U mag meerdere reacties geven.

Woningbouw 




6 reacties op de kaart

#	Toelichting bij deze plek:
1	Een deel huurwoningen.
2	Boren in plaats van heien ivm monumentale panden in de directe omgeving.
3	Herrie van jeugd op aanlegsteiger na sluiting horeca.
4	Betaalbare woningen voor gezinnen. Sociale huur/koop kan evt. Geen villa's.
5	Ik mis een tuin-vereniging zoals in Amelisweerd. Een verenigingsgebouw met omliggende tuin waarin mensen gezamenlijk tuinieren met bloemen. Geen volkstuintje idee, echt bloemsierkunst gericht.
6	Wij hebben de woningen dus liever hier maar aangesloten bij het ROC (andere school).



Wat vindt u belangrijk in de openbare ruimte? Denk aan groen, wegen, bomen, wandel- of fietspaden, speelvoorzieningen of parkeerplaatsen.

Wijs de plek op de kaart aan met onderstaande groene knop en typ vervolgens wat uw suggestie bij die plek is:

Openbare ruimte 



16 reacties op de kaart

#	Toelichting bij deze plek:
1	Tegengestelde richting basisschool leerlingen en oosterlicht leerlingen over smal fietspad naast boskamer. Optie gescheiden fietsbanen met harde/fysieke scheiding zodat de tegengestelde richtingen elkaar niet in de weg zitten.
2	Duidelijke verkeersborden plaatsen (doodlopend).
3	Graag hier ook een geluidswal plaatsen. Het gaat om de kant aan Rond het Fort. Zeker het restaurant (terras) krijgt last van de padelbanen.
4	Een gedeelte van de weg wordt gebruikt door fietsende kinderen en de auto's voor de bevoorrading van restaurant Celine. Dat geeft denk ik een gevaarlijke situatie tijdens de rit van en naar de school.
5	Bankjes aan het water.
6	Geen zitjes als dit resulteert in overlast door zuipende herrieschoppende alcoholisten en jeugd.



7	Grootste zorg mbt veiligheid van iedereen in dit gebied als hier bevoorrading wordt gebracht bij celine/bij de fortwachter. Ook te smal. Er moet voldoende ruimte zijn om de brug over te kunnen.
8	Ontsluiting voor vergunninghouders naar Plettenburg. Het gaat om vier woningen, die nu een vergunning (ontheffing) hebben.
9	De weg op- en afkomen wordt gevaarlijk ivm de snelfietsroute.
10	Dit wordt botsen. Denk hier goed over na. Grootste zorg is veiligheid.
11	Oeverpark goed idee. Mogelijk wat bankjes plaatsen.
12	Gescheiden rijbanen voor de fiets (met middenberm?)
13	Speelvoorzieningen.
14	Natuurpad (natuureducatie).
15	Wij hebben nu op deze plaats de toegang tot ons huis en ruimte om te parkeren. We zouden het erg op prijs stellen als met ons (Rond het Fort 20) bij de nadere uitwerking wordt overlegd over de toegang tot ons huis en de mogelijkheid om onze auto's te parkeren (1 prive, 1 onderneming).
16	Bank aan de waterkant

Heeft u een suggestie die niet bij een bepaalde plek hoort? Typ dan hieronder uw reactie:

Het COA heeft een budget voor aanpassingen in de wijk. Zou iets daarvan gebruikt kunnen worden voor voorzieningen voor de oudere jeugd?

Als het maar veilig is en ik niet teveel in mijn woonvoorziening belemmerd word.

Vooraf groene wandelpaden. Door een mooie wandeling komt iedereen tot rust. Het liefst zo min mogelijk fiets- en autowegen.

In algemene zin lijkt het ons mooi om groen te hebben rond deze 3 historische woningen, enerzijds zodat ze mooi tot hun recht komen in Jutphaas, anderzijds zodat we de school niet zien en het geluid wat wordt gedempt.

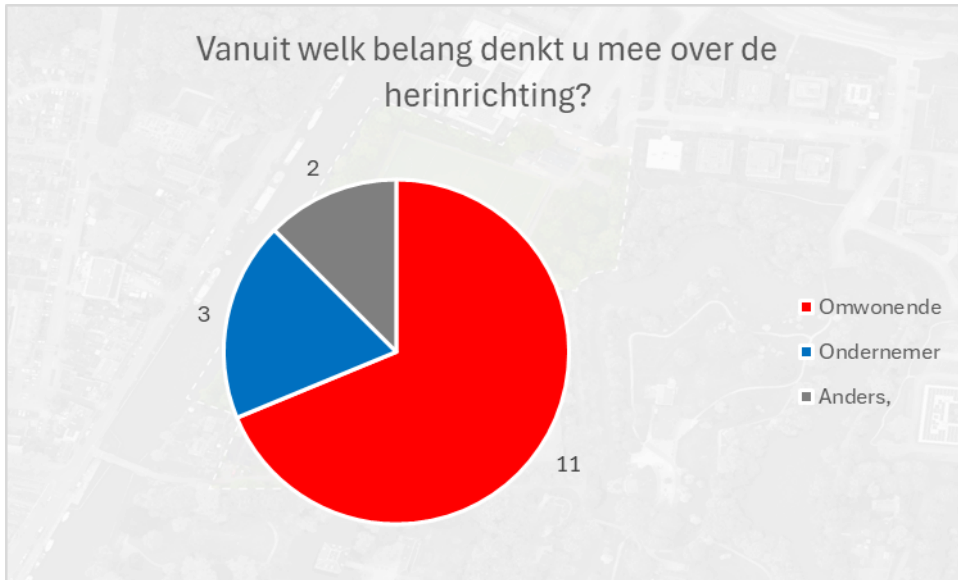
Aandacht voor de padelbanen, m.b.t. de huidige en n w te realiseren woningen, dit gaat teveel overlast geven.

Groen en sfeer zijn belangrijk!

Voorkomen van donkere stukken (ivm veiligheid).



Wilt u ons nog andere ideeën of suggesties meegeven?
Woningen verbinden met rest van Rijnhuizen zodat ze bij de wijk horen ipv los liggen.
Het gebied floreert nu vooral in groen. Het zou zonde zijn om zo veel mogelijk hiervan op te heffen ten gunste van een zo groot mogelijk woningaanbod. Laat het vooral ook een bijzondere plek zijn om te wonen tussen alle dieren en planten die er nu zijn. Als laatste verdient het kasteel ook een waardige omgeving, neem het beeld hiervan mee in de ontwerpfase.
Maak er asjeblieft iets moois van! Mooie lantaarnpalen, goede prullenbakken, kasteelwaardig, groen.
Graag bij de uitwerking van het plan overleggen met de bewoners van Rond het Fort 16, 18 en 20, omdat die in het opnieuw in te richten blok liggen (in de hoek van de rechthoek) en het ons als bewoners het meest raakt. Verder is Rond het Fort voor ons nu de toegangsweg naar onze woning. Het zou fijn zijn als alternatieve ontsluiting wordt gerealiseerd voordat het autovrij gemaakt wordt.
Veel aandacht voor een passende voorziening m.b.t. het verkeer en de wijzigingen m.n. in de bocht naar de brug om het Fort op te kunnen gaan. Een zeer dringend verzoek bij al deze plannen is, laat de enkele bewoners die nu aan Rond het Fort wonen s.v.p. niet in de steek en geef hun een normale toegang / bereikbaarheid tot hun woning en snijd niet alles af. De gemeente Nieuwegein heeft in het verleden meer fouten gemaakt met rigoreus doorsnijden van bestaande situaties, laat het menselijk gevoel ook een rol spelen? Dank u wel!
Suggestie: liever boren dan heien ivm kwetsbare monumentale woningen en kademuren aan de Herestraat



Anders, namelijk:

Bestuur wijkplatform en club Rijnhuizen.

Op het fort.

Basisschool.

Wat is uw postcode?

3439 MN

3439MK

3439mk

3438AK

3439MK

3439MK

3439ML

3439 MK

3438aj

3439lx

3438aj

3434SZ